

Lageplan

© Hessische Verwaltung für Bodenmanagement und Geoinformation



# STADT LINDENFELS

## Bebauungsplan "Ruheforst am Kaiserturm"




- Entwurf -

Maßstab:	1:1.000	Datum:	März 2025	Gezeichnet:	us
----------	---------	--------	-----------	-------------	----

Stadt- und Landschaftsplanung



Dipl. -Geograph Ulrich Stüdemann

 Parkstraße 11  
61231 Bad Nauheim  
 (0 175) 223 16 10  
 u.stuedemann@posteo.de



Alimenten

Fl. 1

Lindenfels  
(Gemarkung Winterkasten)

R

809/2

800/4

FFH

Friedhof

Stadt- und Landschaftsplanung  
Dipl.-Geograph Ulrich Stüdemann  
Parkstraße 11 61231 Bad Nauheim


Datengrundlage:  
Hessische Verwaltung für Bodenmanagement und Geoinformation.



8

# PLANZEICHEN (gemäß Planzeichenverordnung 1990 - PlanzV 90)

Flächen für die Landwirtschaft und Wald (§ 9 Abs. 1 Nr. 18 BauGB)



Flächen für Wald (§ 9 Abs. 1 Nr. 18b BauGB)

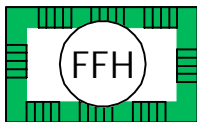
Zweckbestimmung: Ruheforst

Sonstige Planzeichen



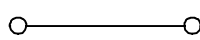
Grenze des räumlichen Geltungsbereiches des Bebauungsplans (§ 9 Abs. 7 BauGB)

Nachrichtliche Übernahmen (§ 9 Abs. 6 BauGB)



FFH-Gebiet

Zeichenerklärung der katasteramtlichen Darstellung



Flurstücksgrenze

*Fl. 1*

Flurnummer

809/2

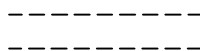
Flurstücksnummer

Alimenten

Lagebezeichnung



Gebäudebestand



Waldwege