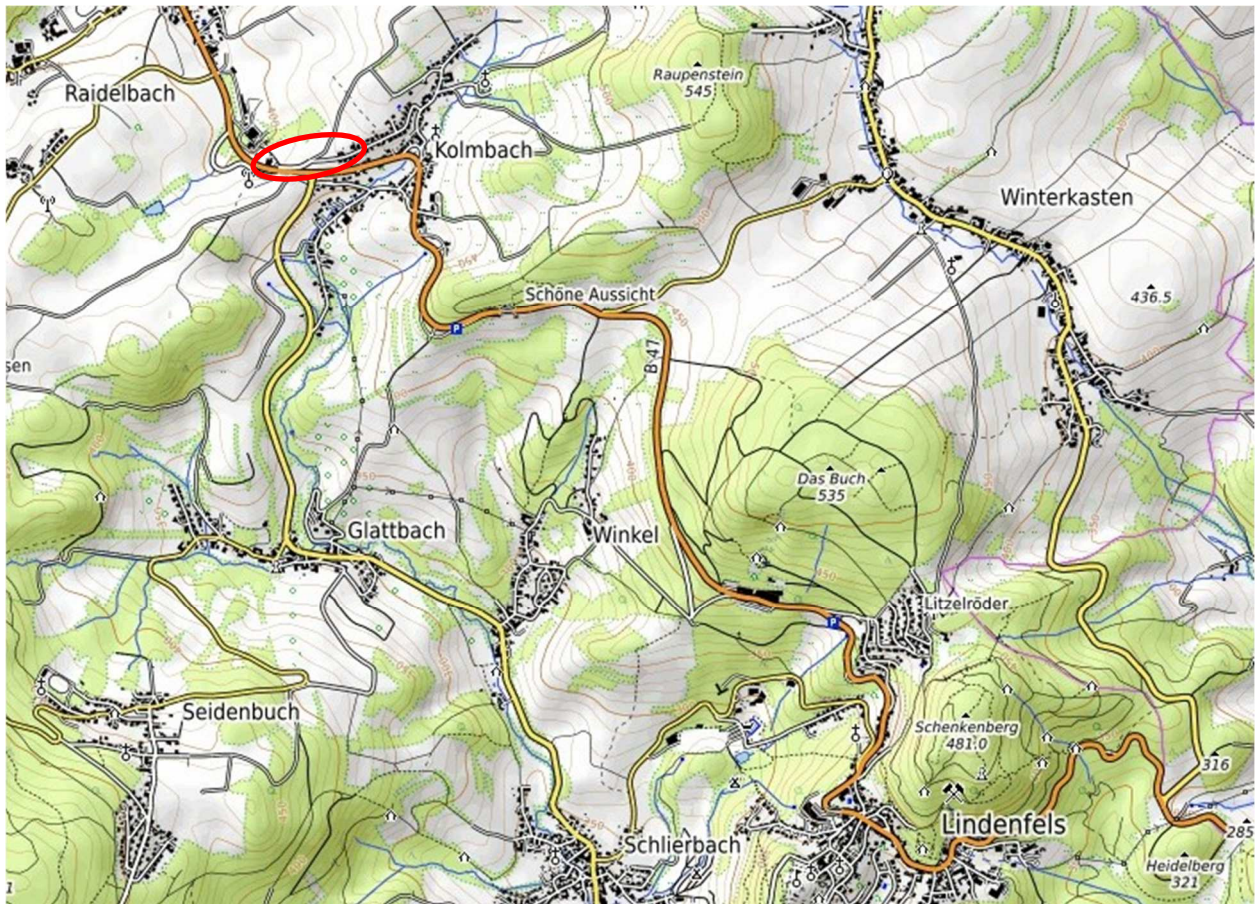




Stadt Lindenfels

Bebauungsplan „Ludwig-Schüßler-Straße – West“ im Stadtteil Kolmbach



(Kartendaten: © OpenStreetMap-Mitwirkende, SRTM | Kartendarstellung: © OpenTopoMap (CC-BY-SA))

Textliche Festsetzungen sowie Hinweise und Empfehlungen

Vorentwurf vom Oktober 2022

SCHWEIGER + SCHOLZ
Ingenieurpartnerschaft mbB
Beratende Ingenieure

Die nachfolgenden textlichen Festsetzungen sind hinsichtlich ihres räumlichen Geltungsbereiches deckungsgleich mit dem zeichnerisch festgesetzten Geltungsbereich des Bebauungsplanes „Ludwig-Schüßler-Straße – West“ im Stadtteil Kolmbach. Die zeichnerischen und sonstigen Festsetzungen des Planteiles werden durch die textlichen Festsetzungen ergänzt.

A. Planungsrechtliche Festsetzungen nach § 9 Baugesetzbuch (BauGB) in Verbindung mit (i.V.m.) der Baunutzungsverordnung (BauNVO)

A.1. Art der baulichen Nutzung (§ 9 Abs. 1 Nr. 1 BauGB i.V.m. §§ 1, 4 und 8 BauNVO)

A.1.1. Allgemeines Wohngebiet

Der zeichnerisch entsprechend gekennzeichnete Teilbereich mit der Bezeichnung „WA“ wird gemäß § 4 BauNVO als „Allgemeines Wohngebiet“ (WA) festgesetzt.

Die nach § 4 Abs. 3 BauNVO ausnahmsweise zulässigen Nutzungen werden gemäß § 1 Abs. 6 BauNVO nicht Bestandteil des Bebauungsplans und sind somit unzulässig.

A.1.2. Gewerbegebiet

Die zeichnerisch entsprechend gekennzeichneten Teilbereiche mit den Kennzeichnungen „GE1“ und „GE2“ werden gemäß § 8 BauNVO als „Gewerbegebiet“ (GE) festgesetzt.

Von den nach § 8 Abs. 2 BauNVO zulässigen Nutzungen werden gemäß § 1 Abs. 5 BauNVO i.V.m. § 1 Abs. 9 BauNVO die nachfolgenden Nutzungen ausgeschlossen.

- Anlagen für sportliche Zwecke,
- Tankstellen
- Werbeträger als selbständige gewerbliche Nutzung (Fremdwerbung).

Innerhalb des Gewerbegebiets mit der Kennziffer „GE1“ ist zudem Einzelhandel unzulässig.

In dem nach § 8 BauNVO zeichnerisch festgesetzten Gewerbegebiet sind gemäß § 1 Abs. 5 BauNVO Nutzungen, die dem Anbieten von Gütern sexuellen Charakters oder der gewerblichen sexuellen Betätigung bzw. Schaustellung dienen, nicht zulässig. Hierzu zählen insbesondere Bordelle, bordellartige Betriebe und Wohnungsprostitution.

Folgende nach § 8 Abs. 3 BauNVO ausnahmsweise zulässigen Nutzungen werden gemäß § 1 Abs. 6 BauNVO nicht Bestandteil des Bebauungsplans und sind somit unzulässig:

- Anlagen für kirchliche, kulturelle und soziale Zwecke,
- Vergnügungsstätten.

A.1.3. Eingeschränktes Gewerbegebiet

In einem Teilbereich des Plangebiets mit der Kennzeichnung „GE_E“ wird als Art der baulichen Nutzung für die zeichnerisch entsprechend festgesetzte Fläche „Eingeschränktes Gewerbegebiet“ (GE_E) bestimmt (Gliederung des Plangebiets gemäß § 1 Abs. 4 Satz 1 Nr. 2 BauNVO nach den besonderen Eigenschaften der Betriebe und Anlagen).

Von den nach § 8 Abs. 2 BauNVO zulässigen Nutzungen sind gemäß § 1 Abs. 5 BauNVO i.V.m. § 1 Abs. 9 BauNVO innerhalb des Gewerbegebietes unzulässig:

- Anlagen für sportliche Zwecke,
- Tankstellen,
- Werbeträger als selbständige gewerbliche Nutzung (Fremdwerbung).

In dem nach § 8 BauNVO zeichnerisch festgesetzten Gewerbegebiet sind gemäß § 1 Abs. 5 BauNVO Nutzungen, die dem Anbieten von Gütern sexuellen Charakters oder der gewerblichen sexuellen Betätigung bzw. Schaustellung dienen, nicht zulässig. Hierzu zählen insbesondere Bordelle, bordellartige Betriebe und Wohnungsprostitution.

Folgende nach § 8 Abs. 3 BauNVO ausnahmsweise zulässigen Nutzungen werden gemäß § 1 Abs. 6 BauNVO nicht Bestandteil des Bebauungsplans und sind somit unzulässig:

- Anlagen für kirchliche, kulturelle und soziale Zwecke,
- Vergnügungsstätten.

Darüber hinaus sind ausschließlich solche Gewerbebetriebe oder Betriebsteile zulässig, die hinsichtlich ihrer Emissionen auch in einem Mischgebiet (§ 6 BauNVO) zulässig wären.

A.2. Maß der baulichen Nutzung (§ 9 Abs. 1 Nr. 1 BauGB i.V.m. §§ 16 bis 20 BauNVO)

A.2.1. Grundflächenzahl (§ 16 Abs. 2 Nr. 1 i.V.m. §§ 17 und 19 BauNVO)

Die Grundflächenzahl (GRZ) wird als Höchstmaß entsprechend dem Eintrag in den tabellarischen Festsetzungen (Nutzungsschablone) festgesetzt.

A.2.2. Geschossflächenzahl (§ 16 Abs. 2 Nr. 2 i.V.m. §§ 17 und 20 BauNVO)

Die Geschossflächenzahl (GFZ) wird als Höchstmaß entsprechend dem Eintrag in den tabellarischen Festsetzungen (Nutzungsschablone) festgesetzt.

A.2.3. Zahl der Vollgeschosse (§ 16 Abs. 2 Nr. 3 i.V.m. § 20 Abs. 1 BauNVO)

Die Zahl der Vollgeschosse wird Höchstmaß entsprechend dem Eintrag in den tabellarischen Festsetzungen (Nutzungsschablone) festgesetzt.

A.2.4. Höhe baulicher Anlagen (§ 16 Abs. 2 Nr. 4 i.V.m. § 18 BauNVO)

Die Höhe baulicher Anlagen wird als Höchstmaß entsprechend Eintrag in den tabellarischen Festsetzungen (Nutzungsschablone) festgesetzt.

Bezugshöhe (unterer Bezugspunkt) für die Höhe baulicher Anlagen ist die Höhe des natürlichen Geländes (siehe Höhenschichtlinien in der Planzeichnung). Die maßgebliche Höhe ist im Rahmen der bauaufsichtlichen Verfahren durch einen öffentlich bestellten Vermessungsingenieur oder das Amt für Bodenmanagement festzustellen.

Die maximale Höhe baulicher Anlagen darf durch technische Aufbauten und Teile haustechnischer Anlagen (z.B. Solaranlagen, Fahrstuhlschächte, Klimageräte, Schornsteine etc.) sowie durch Anlagen zur Absturzsicherung (z.B. Brüstungsmauern, Geländer etc.) um bis zu 1,00 m (im WA) bzw. 2,0 m (im GE und GE_E) überschritten werden. Als Ausnahme können für Abluftanlagen auch größere Höhen zulassen werden, wenn sich das entsprechende Erfordernis aufgrund des Immissionsschutzrechtes ergibt.

A.3. Bauweise (§ 9 Abs. 1 Nr. 2 BauGB i.V.m. § 22 BauNVO)

Im gesamten Geltungsbereich wird eine offene Bauweise festgesetzt.

Für die Gewerbegebietsflächen können als Ausnahme auch Gebäudelängen über 50 m bis maximal 80 m unter Berücksichtigung der Abstandsflächen nach Hessischer Bauordnung zu Nachbargrenzen zugelassen werden.

In dem Teilbereich mit der Kennzeichnung „WA“ sind nur Einzel- und Doppelhäuser zulässig.

A.4. Überbaubare und nicht überbaubare Grundstücksflächen (§ 9 Abs. 1 Nr. 2 BauGB i.V.m. § 23 BauNVO)

Die überbaubaren Flächen sind gem. § 23 Abs. 1 BauNVO durch Baugrenzen festgesetzt.

A.5. Flächen für Aufschüttungen, Abgrabungen und Stützmauern, soweit sie zur Herstellung des Straßenkörpers erforderlich sind (§ 9 Abs. 1 Nr. 26 BauGB)

Der an die öffentlichen Verkehrsflächen angrenzende Teil der Grundstücksflächen wird in einer Tiefe von 3,0 m ab Straßengrenze als „Fläche für Ausschüttungen, Abgrabungen und Stützmauern“, soweit sie zur Herstellung des Straßenkörpers erforderlich sind, festgesetzt. Die Geländehöhe dieser Grundstücksteilflächen darf durch die Grundstückseigentümer nachträglich verändert werden, sofern die Standsicherheit des Straßenkörpers hierdurch nicht gefährdet wird.

A.6. Flächen oder Maßnahmen zum Schutz, zur Pflege und zur Entwicklung von Boden, Natur und Landschaft (§ 9 Abs. 1 Nr. 20 BauGB)

A.6.1. Umgang mit Niederschlagswasser

Befestigte, ebenerdige Pkw-Stellplätze sind mit wasserdurchlässiger Oberfläche herzustellen (z.B. Haufwerksporiges Pflaster, Splittfugenpflaster, Rasengittersteine, Rasenfugenpflaster etc.), sofern das auf ihnen anfallende Niederschlagswasser nicht anderweitig (z.B. in angrenzende Grünflächen etc.) versickert werden kann.

A.6.2. Beschränkung der Rodungszeit

Die Rodung der Gehölze muss außerhalb der Brutzeit - also zwischen 1. Oktober und 28. Februar - erfolgen. Dies gilt auch für Ziergehölze und kleinräumig ausgebildete Gehölzbestände.

A.6.3. Beschränkung der Ausführungszeit

Das Abschieben der Vegetationsdecke und die Baustellenvorbereitungen müssen außerhalb der Brutzeit - also zwischen 1. Oktober und 28./29. Februar - erfolgen. Gleiches gilt für ggf. durchzuführende Tätigkeiten des Kampfmittelräumdienstes, der maschinell gestützten Bodenerkundung sowie bei der Erkundung archäologischer Bodendenkmäler.

Das Abschieben der Vegetationsdecke und die Baustellenvorbereitungen können als Ausnahme auch in der Zeit vom 1. März bis 30. September zugelassen werden, wenn die entsprechend beanspruchten Flächen unmittelbar vor dem Beginn der Arbeiten sorgfältig durch eine fachlich qualifizierte Person auf das Vorhandensein von Nestern überprüft werden (Baufeldkontrolle durch eine ökologische Baubegleitung). Sofern ein Brutgeschäft bereits begonnen wurde (was auch den beginnenden Nestbau mit einschließt), sind die Brut und das Ausfliegen der Jungvögel abzuwarten, um danach unmittelbar die Arbeiten durchzuführen. Der Unteren Naturschutzbehörde des Landkreises Bergstraße ist vor Beginn entsprechender Arbeiten (innerhalb des genannten Zeitraums) ein Ergebnisbericht der ökologischen Baubegleitung zu übergeben.

A.6.4. Verschluss von Bohrlöchern

Alle Löcher, die bei (Probe-)Bohrungen im Plangebiet entstehen, sind unverzüglich durch geeignete Substrate zu verschließen.

A.6.5. Sicherung von Austauschfunktionen für Kleinsäuger

Bei Zäunen ist zwischen Zaununterkante und Boden ein Abstand von mindestens 10 cm einzuhalten.

A.6.6. Schutz von Insekten

Für die Außen- und Straßenbeleuchtung sind ausschließlich Lampen mit warmweißen LEDs (≤ 3.000 Kelvin Farbtemperatur) oder vergleichbare Technologien mit verminderten Lockeigenschaften für Insekten zulässig. Die Lampen sind nach unten abstrahlend anzuordnen oder abzuschirmen, so dass sie ausschließlich die zu beleuchtenden Flächen anstrahlen.

A.6.7. Unterhaltung von Pflanzen

Alle Pflanzungen sind extensiv zu unterhalten und zu pflegen (keine Düngung, keine Pflanzenschutzmittel). Abgestorbene Gehölze und abgängige Gehölze, die aus Gründen der Verkehrssicherungspflicht gerodet werden müssen, sind nachzupflanzen.

A.6.8. Dachbegrünung

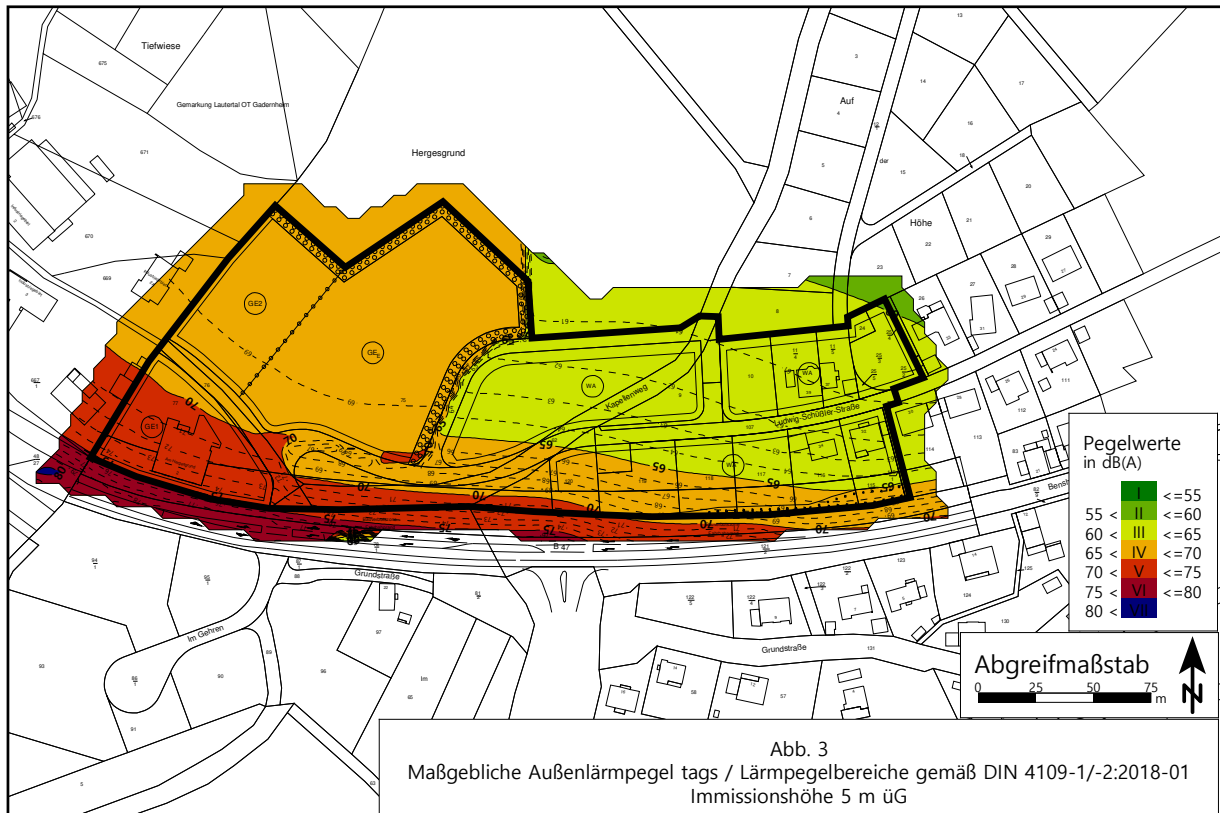
Die Dachflächen des obersten Geschosses innerhalb der Gewerbegebiete mit der Kennzeichnung „GE“ und „GE_E“ sind zu einem Anteil von mindestens 75% in extensiver Form mit einer Sedum-Kraut-Begrünung zu versehen. Die Stärke der Vegetationsschicht muss hierbei mindestens 8 cm, die Gesamtstärke des Begrünungsaufbaus bei Verwendung einer Dränmatte mindestens 10 cm, bei Verwendung eines Schüttstoffgemisches mindestens 12 cm betragen. Des Weiteren ist auch eine Dachbegrünung in intensiver Form ausdrücklich zulässig.

A.7. Vorkehrungen zum Schutz vor schädlichen Umwelteinwirkungen (Lärm-schutz) (§ 9 Abs. 1 Nr. 24 BauGB)

Hinweis: Die nachfolgenden Festsetzungen zum Schutz vor Außenlärmwirkungen gelten für den aus schalltechnischer Sicht ungünstigsten Lastfall der freien Schallausbreitung im Tagzeitraum bei einer Immissionshöhe von 5 m über Gelände.

Maßgebliche Außenlärmpegel

Bei der Errichtung oder der baulichen Änderung von Gebäuden mit schutzbedürftigen Aufenthaltsräumen sind die Außenbauteile entsprechend den Anforderungen der DIN 4109-1:2018-01, "Schallschutz im Hochbau – Teil 1: Mindestanforderungen", und DIN 4109-2:2018-01, "Schallschutz im Hochbau – Teil 2: Rechnerische Nachweise der Erfüllung der Anforderungen", auszubilden. Grundlage hierzu sind die im Plan gekennzeichneten maßgeblichen Tag-Außenlärmpegel $L_{a,Tag}$. In den allgemeinen Wohngebieten ergeben sich die maßgeblichen Nacht-Außenlärmpegel $L_{a,Nacht}$ aus den um 2 dB(A) erhöhten Tag-Außenlärmpegeln $L_{a,Tag}$.



Die erforderlichen Schalldämm-Maße der Außenbauteile sind im Baugenehmigungsverfahren gemäß DIN 4109-1:2018-01 und DIN 4109-2:2018-01 nachzuweisen.

Von dieser Festsetzung kann gemäß § 31 Abs. 1 BauGB ausnahmsweise abgewichen werden, wenn im Baugenehmigungsverfahren der Nachweis erbracht wird, dass im Einzelfall geringere maßgebliche Außenlärmpegel an den Fassaden anliegen (z. B. unter Berücksichtigung der Gebäudeabschirmung). Die Anforderungen an die Schalldämmung der Außenbauteile können dann entsprechend den Vorgaben der DIN 4109-1:2018-01 und DIN 4109-2:2018-01 reduziert werden.

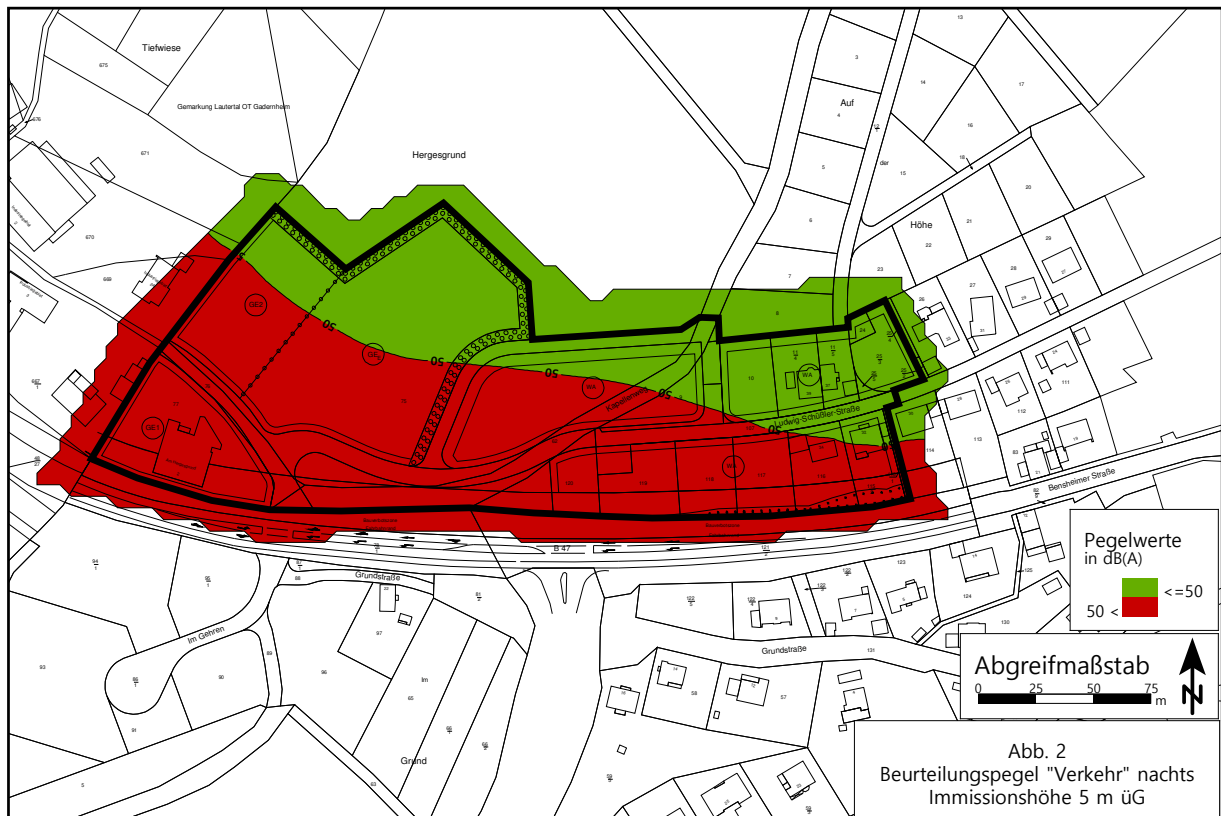
Von dieser Festsetzung kann auch abgewichen werden, wenn zum Zeitpunkt des Baugenehmigungsverfahrens die DIN 4109 in der dann gültigen Fassung ein anderes Verfahren als Grundlage für den Schallschutznachweis gegen Außenlärm vorgibt.

Schalldämmende Lüftungseinrichtungen

In den allgemeinen Wohngebieten sind bei der Errichtung oder der baulichen Änderung von Schlaf- und Kinderzimmern, die zur Belüftung erforderliche Fenster ausschließlich südlich der im Plan gekennzeichneten 50 dB(A)-Nacht-Isophone besitzen, schalldämmende Lüftungseinrichtungen vorzusehen.

In den (eingeschränkten) Gewerbegebieten sind bei der Errichtung oder der baulichen Änderung von Schlaf- und Kinderzimmern grundsätzlich schalldämmende Lüftungseinrichtungen vorzusehen.

Auf dezentrale schalldämmte Lüftungsgeräte für diese Räume kann verzichtet werden, wenn das Gebäude mit einer zentralen Lüftungsanlage ausgestattet ist und hierdurch ein ausreichender und schalldämmter Luftaustausch gewährleistet ist.



Von dieser Festsetzung kann gemäß § 31 Abs. 1 BauGB ausnahmsweise abgewichen werden, wenn im Baugenehmigungsverfahren der Nachweis erbracht wird, dass im Einzelfall nachts geringere Beurteilungspegel des Verkehrs als 50 dB(A) an den zur Belüftung von Schlaf- und Kinderzimmern erforderlichen Fenstern anliegen (z. B. unter Berücksichtigung der Gebäudeabschirmung).

A.8. Anpflanzen von Bäumen, Sträuchern und sonstigen Bepflanzungen sowie Bindungen für Bepflanzungen und für die Erhaltung von Bäumen, Sträuchern und sonstigen Bepflanzungen (§ 9 Abs. 1 Nr. 25a und b BauGB)

Auf den Baugrundstücken ist je angefangene 500 m² Grundstücksfläche mindestens ein Laubbaum-Hochstamm anzupflanzen, dauerhaft zu erhalten und zu pflegen. Bestandsbäume, die erhalten werden, sind hierauf anzurechnen. Bäume, die im Rahmen der Stellplatzsatzung der Stadt Lindenfels anzupflanzen sind, werden ebenfalls angerechnet. Abgängige Bäume innerhalb der zeichnerisch festgesetzten „Flächen mit Bindungen für Bepflanzungen und für die Erhaltung von Bäumen, Sträuchern und sonstigen Bepflanzungen“ sind zu ersetzen, so dass hier dauerhaft geschlossene Gehölzbestände bestehen.

Bei allen festgesetzten Anpflanzungen bzw. bei der Nachpflanzung abgestorbener oder abgängiger Gehölze sind ausschließlich standortgerechte und heimische Gehölze (vgl. Liste standortgerechter und heimischer Gehölzarten unter Punkt C.7) mit folgenden Mindestpflanzqualitäten zu verwenden:

- Hochstämme, 3 x verpflanzt, mit Ballen, 16-18 cm Stammumfang
- Heister, 2 x verpflanzt, mit Ballen, 150-175 cm
- Sträucher, 2 x verpflanzt, 4 Triebe, 60-100 cm

Das Anpflanzen von Hybridpappeln und Nadelbäumen ist nicht zulässig.

B. Bauordnungsrechtliche Festsetzungen (örtliche Bauvorschriften) nach § 91 Hessischer Bauordnung (HBO) in Verbindung mit § 9 Abs. 4 BauGB

B.1. Äußere Gestaltung baulicher Anlagen (§ 91 Abs. 1 Satz 1 Nr. 1 HBO)

Die zulässigen Dachformen und -neigungen werden entsprechend Eintrag in den tabellarischen Festsetzungen (Nutzungsschablone) festgesetzt. Weitere Dachformen können als Ausnahme zugelassen werden.

Die Dacheindeckung baulicher Anlagen ist ausschließlich in ziegelroten bis dunkelbraunen oder grauen bis anthrazitfarbenen Farbtönen zulässig. Für geneigte Dachflächen sind ausschließlich kleinformatige, nicht spiegelnde Werkstoffe (z.B. Tonziegel oder Betondachsteine) zulässig. Außer den genannten Dachmaterialien und -farben sind zudem auch begrünte Dächer (auch über die Festsetzung A.6.8 hinausgehend) zulässig.

Solaranlagen, insbesondere auch Photovoltaikanlagen sind zulässig, sofern sie keine wesentliche Blendwirkung auf benachbarte Nutzungen aufweisen.

Werbeanlagen sind nur unterhalb der tatsächlich baulich realisierten Gebäudehöhe (maximale Gebäudehöhe ohne technische Aufbauten) des jeweiligen Gewerbebetriebs zulässig.

Werbeanlagen sind nur in einem Abstand von mindestens 3,00 m zu Grundstücksgrenzen zulässig. Von Werbeanlagen darf keine Blendwirkung ausgehen. Die Einhaltung des Bundesfernstraßengesetz (FStrG) – Bauliche Anlagen an Bundesfernstraßen – ist zu beachten. Es wird darauf hingewiesen, dass bei der Planung von Beleuchtungsanlagen innerhalb der Bauverbotszone Nachweise zur Blendfreiheit in Bezug auf den Verkehr der Bundesstraße zu führen sind.

In die freie Landschaft gerichtete Werbeanlagen mit intensiver Leuchtkraft oder mit Lichteffekten sind unzulässig.

B.2. Gestaltung der Standflächen für Abfallbehältnisse sowie Art, Gestaltung und Höhe von Einfriedungen (§ 91 Abs. 1 Satz 1 Nr. 3 HBO)

B.2.1. Gestaltung der Standflächen für Abfallbehältnisse

Die Standflächen für Abfallbehältnisse sind einzuhausen, zu umpflanzen oder mit einem sonstigen geeigneten Sichtschutz (z.B. Steinstehlen, Rankgitter etc.) zu umgeben.

B.2.2. Art, Gestaltung und Höhe von Einfriedungen

Zäune sind ausschließlich aus Holz oder Metall zulässig.

Mauern, Wände und Gabionenwände sind als Abgrenzungen der Grundstücke unzulässig.

Als Ausnahme können Stützmauern und Gabionen zur Herstellung von Geländehöhenversprüngen (Abgrabungen und Auffüllungen) bis zu 1,50 m Höhe zugelassen werden.

Die Verwendung von Thuja- oder Chamaecyparis-Hecken sowie Nadelgehölzen zur Grundstückseinfriedung ist unzulässig.

B.2.3. Gestaltung der Grundstücksfreiflächen

Die nicht baulich genutzten Grundstücksfreiflächen sind im Sinne des § 8 HBO zu begrünen und als Grünflächen dauerhaft zu pflegen. Die Herstellung von Kies- und Schotterflächen (mit und ohne punktuelle Begrünung) ist ausschließlich für Lagerplätze, Wege, Stellplätze und Terrassen zulässig. Die Anlage von Kies- und Schotterflächen zur Gartengestaltung ist im Übrigen unzulässig.

C. Hinweise und Empfehlungen

C.1. Denkmalschutz

Im Geltungsbereich des Bebauungsplanes sind nach Kenntnisstand der Stadt Lindenfels keine Kulturdenkmäler nach § 2 Hessisches Denkmalschutzgesetz (HDSchG) und auch keine Bodendenkmäler nach § 19 HDSchG bekannt.

Es wird dennoch darauf hingewiesen, dass bei Erdarbeiten jederzeit Bodendenkmäler, wie Mauern, Steinsetzungen, Bodenverfärbungen und Fundgegenstände (z.B. Scherben, Steingeräte, Skelettreste), entdeckt werden können. Diese sind nach § 21 HDSchG unverzüglich der hessischen ARCHÄOLOGIE (Archäologische Abteilung des Landesamtes für Denkmalpflege Hessen) oder der Unteren Denkmalschutzbehörde des Landkreises Bergstraße anzuzeigen. Der Fund und die Fundstelle sind bis zum Ablauf einer Woche nach der Anzeige im unveränderten Zustand zu erhalten und in geeigneter Weise vor Gefahren für die Erhaltung des Fundes zu schützen (§ 21 Abs. 3 Satz 1 HDSchG).

C.2. Pflanzabstände zu Ver- und Entsorgungsleitungen

Bei Bepflanzungsmaßnahmen im Bereich von Ver- und Entsorgungsleitungen sind ausreichende Pflanzabstände einzuhalten, damit Auswechslungen oder Reparaturen dieser Anlagen vorgenommen werden können.

Darüber hinaus ist bei Anpflanzungsmaßnahmen im Bereich von Leitungstrassen zu beachten, dass tiefwurzelnde Bäume gemäß DIN 18920 „Vegetationstechnik im Landschaftsbau - Schutz von Bäumen, Pflanzenbeständen und Vegetationsflächen bei Baumaßnahmen“ und Merkblatt DWA-M 162 „Bäume, unterirdische Leitungen und Kanäle“ einen Mindestabstand zu den Ver- und Entsorgungsleitungen aufweisen müssen. Wird dieser Abstand unterschritten, so sind die Leitungen gegen Wurzeleinwirkungen zu sichern oder die Standorte der Bäume dementsprechend zu verschieben. Pflanzmaßnahmen im Nahbereich von Betriebsmitteln sind deshalb vorher mit den entsprechenden Ver- und Entsorgungsunternehmen abzustimmen.

C.3. Löschwasserversorgung und Rettungswege

Die Forderungen zum Löschwasserbedarf ergeben sich aus § 3 Abs. 1 Nr. 4 des Hessischen Gesetzes über den Brandschutz, die Allgemeine Hilfe und den Katastrophenschutz (HBKG), aus § 14 der Hessischen Bauordnung (HBO) und den technischen Regeln nach dem DVGW-Arbeitsblatt W 405. Die Differenzierung nach der baulichen Nutzung erfolgt entsprechend § 17 der Baunutzungsverordnung (BauNVO).

Im Rahmen der Objektplanung ist die DIN 14090 „Flächen für die Feuerwehr auf Grundstücken“ zu beachten.

Zur Wahrung der öffentlichen Sicherheit und Ordnung und zur schnellen Erreichbarkeit für Feuerwehr und Rettungsdienst sind straßenseitig Hausnummern gut sichtbar und dauerhaft anzubringen.

C.4. Baugrund sowie Grundwasser- und Bodenschutz, Erdbebengefährdung

Es wird darauf hingewiesen, dass seitens der Stadt Lindenfels keine Baugrunderkundung durchgeführt wurde. Es wird empfohlen, vor Planungs- bzw. Baubeginn objektbezogene Baugrunduntersuchungen gemäß DIN 4020 „Geotechnische Untersuchungen für bautechnische Zwecke - Ergänzende Regelungen zu DIN EN 1997-2“ bzw. DIN EN 1997 „Entwurf, Berechnung und Bemessung in der Geotechnik“ im Hinblick auf die Gründungssituation und die Grundwasserstände durch ein Ingenieurbüro durchführen zu lassen.

Grundwasserhaltungsmaßnahmen (z.B. im Zusammenhang mit Baumaßnahmen) sind bei der zuständigen Unteren Wasserbehörde des Landkreises Bergstraße zu beantragen. Zuvor ist zu klären, wohin das abgepumpte Wasser geleitet werden kann und es ist die Erlaubnis des Gewässereigentümers bzw. des Kanalbetreibers einzuholen.

Die Einrichtung eines Gartenbrunnens ist bei der Unteren Wasserbehörde des Landkreises Bergstraße anzuzeigen. Das Anzeigeformular ist auf der Homepage des Landkreises abrufbar. Es wird darauf hingewiesen, dass es sich hierbei um Wasser handelt, das in der Regel keine Trinkwasserqualität hat.

Sollte im Plangebiet mit wassergefährdenden Stoffen umgegangen werden (z.B. Heizöllagerung), so sind die Maßgaben der Verordnung über Anlagen zum Umgang mit wassergefährdenden Stoffen (AwSV) zu beachten. Anlagen zum Umgang mit wassergefährdenden Stoffen unterliegen einer Anzeige- und Prüfpflicht. Zuständig hierfür ist die Untere Wasserbehörde des Landkreises Bergstraße.

Der Stadt Lindenfels liegen keine Hinweise auf das Vorhandensein von Altflächen (Altstandorte, Altablagerungen), schädlichen Bodenveränderungen und/oder Grundwasserschäden vor. Bei allen Baumaßnahmen, die einen Eingriff in den Boden erfordern, ist dennoch auf organoleptische Auffälligkeiten (z.B. ungewöhnliche Farbe, Geruch etc.) zu achten. Ergeben sich bei den Erdarbeiten Kenntnisse, die den Verdacht einer schädlichen Bodenveränderung begründen, sind diese umgehend der zuständigen Behörde, dem Regierungspräsidium Darmstadt, Abteilung IV Umwelt Darmstadt, Dezernat IV/Da 41.5, Bodenschutz, mitzuteilen. Darüber hinaus ist ein Fachgutachter in Altlastenfragen hinzuzuziehen. Schädliche Bodenveränderungen im Sinne des § 2 Abs. 3 Bundes-Bodenschutzgesetz (BBodSchG) sind Beeinträchtigungen der Bodenfunktionen, die geeignet sind, Gefahren, erhebliche Nachteile oder erhebliche Belästigungen für den einzelnen oder die Allgemeinheit herbeizuführen.

Zur Gewährleistung des Bodenschutzes (§ 202 BauGB) sind Maßnahmen zur Erhaltung und zum Schutz des Bodens - insbesondere des Oberbodens - vor Vernichtung oder Vergeudung vorzusehen. Auf die Pflicht zur Beachtung der Bestimmungen des Bodenschutzes wird hingewiesen. Die einschlägigen Richtlinien, Verordnungen und Regelwerke sind zu beachten.

Bei eventuell erforderlichen Geländeaufschüttungen innerhalb des Plangebietes darf der Oberboden des ursprünglichen Geländes nicht überschüttet werden, sondern er ist zuvor abzuschieben.

Soweit im Rahmen der Ausführung von Baumaßnahmen das Gelände aufgefüllt oder Boden ausgetauscht wird, sind nachfolgende Vorgaben zu beachten. Unterhalb von einem Meter zum höchsten Grundwasserstand darf ausschließlich Material eingebaut werden, das die Eluatwerte der Bundes-Bodenschutz- und Altlastenverordnung (BBodSchV) für den Wirkungspfad Grundwasser (GW) oder alternativ die Zuordnungswerte Z 0 der LAGA M 20 (LAGA-Mitteilung 20 „Anforderungen an die stoffliche Verwertung von mineralischen Abfällen - Technische Regeln“ bzw. Merkblatt „Entsorgung von Bauabfällen“ der hessischen Regierungspräsidien) bzw. der LAGA TR Boden (LAGA-Regelwerk „Anforderungen an die stoffliche Verwertung von mineralischen Abfällen: Teil II: Technische Regeln für die Verwertung - 1.2 Bodenmaterial (TR Boden)“) unterschreitet. Oberhalb dieser Marke im nicht überbauten, d.h. unterhalb wasserdurchlässiger Bereiche, darf ausschließlich Material eingebaut werden, das die Zuordnungswerte Z 1.1 der LAGA M 20 bzw. die Zuordnungswerte Z 0* der LAGA TR Boden unterschreitet. Oberhalb des 1 m-Grundwasser-Abstandes im überbauten Bereich, d.h. unterhalb der wasserundurchlässigen Bereiche kann auch Material eingebaut werden, das die Zuordnungswerte Z 1.2 der LAGA M 20 unterschreitet. In den Bereichen von Versickerungsanlagen darf über die gesamte Mächtigkeit der Bodenschicht ausschließlich Material eingebaut werden, das die Eluatwerte der BBodSchV für den Wirkungspfad Grundwasser oder alternativ die Zuordnungswerte Z 0 der LAGA M 20 bzw. Z 0 der LAGA TR Boden unterschreitet. Der Oberboden im nicht überbauten Bereich (z.B. Grünflächen) muss die Prüfwerte der BBodSchV für den Wirkungspfad Boden-Mensch einhalten. Eine wasserrechtliche oder bodenschutzrechtliche Erlaubnis zum Einbau von Recyclingmaterial oder anderer Baustoffe erfolgt nicht. Es liegt in der Verantwortung der Bauherrschaft bzw. der durch

sie beauftragten Sachverständigen die geltenden Gesetze, Regelwerke und Richtlinien einzuhalten.

Ein erforderlicher Bodenabtrag ist schonend und unter sorgfältiger Trennung von Ober- und Unterboden durchzuführen.

Es wird empfohlen, den anfallenden Erdaushub möglichst weitgehend auf den Baugrundstücken wieder zu verwenden. Im Sinne einer behutsamen Umweltvorsorge ist die Vermeidung bzw. Verwertung von Erdaushub auf den Baugrundstücken einer Deponierung vorzuziehen.

Zur Vermeidung und Minderung von Eingriffen in das Schutzgut Boden sollte auch eine Minimierung der Baustellenfläche angestrebt werden.

Auf die DIN 19639 "Bodenschutz bei Planung und Durchführung von Bauvorhaben" wird hingewiesen.

Es wird zudem darauf hingewiesen, dass das Plangebiet gemäß DIN 4149 „Bauten in deutschen Erdbebengebieten - Lastannahme, Bemessung und Ausführung üblicher Hochbauten“ innerhalb der Erdbebenzone 1 (Untergrundklasse R) liegt. Es ist darauf zu achten, dass neu entstehende Bauwerke (Hochbauten) entsprechend der Vorgaben der DIN-Norm erdbebensicher gebaut werden. Darüber ist ein Nachweis in den Bauvorlagen zu führen.

C.5. Sammeln, Verwenden und Versickern von Niederschlagswasser

Es wird empfohlen, das auf befestigten Freiflächen und Dachflächen der Baugrundstücke anfallende Niederschlagswasser in Zisternen zu sammeln und als Brauchwasser und/oder für die Grünflächenbewässerung zu verwenden.

Anlagen zur Versickerung von nicht schädlich verunreinigtem Niederschlagswasser sind gemäß den jeweils gültigen DWA-Regelwerken anzulegen. Zuvor ist die Eignung des Untergrunds für die Versickerung zu überprüfen. Die Stadt geht hier aufgrund von Erfahrungen nicht von für die Versickerung geeigneten Bodenverhältnissen aus.

Auf das Erfordernis einer wasserrechtlichen Erlaubnis der Unteren Wasserbehörde des Landkreises Bergstraße für die Versickerung von Niederschlagswasser wird hingewiesen.

C.6. Empfehlung für die Errichtung von Passivhäusern bzw. die Verwendung bestimmter Brennstoffe als Heizenergieträger und die Solarenergienutzung

Zur Minimierung schädlicher Umweltbelastungen (Reduzierung klimarelevanter Emissionen) sowie zur rationellen Verwendung von Energie wird empfohlen, Wohngebäude als sogenannte Passivhäuser zu errichten. Soweit diese Bauweise nicht gewählt werden sollte, wird empfohlen, regenerative Energieformen (z.B. Erdwärme, Holzpellets, Geothermie etc.) zu nutzen.

Die Nutzung der Solarenergie zur Warmwasserbereitung und Heizungsunterstützung sowie die Errichtung von Photovoltaikanlagen werden empfohlen. Die Optimierung der Dachausrichtung zur Nutzung solarer Energie wird empfohlen.

Für die Nutzung von Geothermie mittels Erdwärmesonden ist grundsätzlich eine wasserrechtliche Erlaubnis erforderlich. Einzelheiten hierzu sind mit der zuständigen Unteren Wasserbehörde des Landkreises Bergstraße abzustimmen.

C.7. Liste standortgerechter und heimischer Gehölzarten

Für die Anpflanzung von standortgerechten und heimischen Bäumen, Sträuchern sowie Kletter- und Rankpflanzen (vgl. Festsetzung unter Punkt A.6.1 und Empfehlung unter Punkt C.8) werden insbesondere nachfolgend aufgelistete Arten empfohlen. Gehölze zur besonderen Unterstützung der Hummel-, Bienen- und Insektenweide (sehr gutes Nektar- und/oder Pollenangebot) sind hierbei mit * gekennzeichnet.

C.7.1. Laubbäume

*Acer campestre** (Feldahorn), *Acer platanoides** (Spitzahorn), *Acer pseudoplatanus** (Bergahorn), *Alnus glutinosa* (Schwarzerle), *Betula pendula* (Weiß-/Sandbirke), *Carpinus betulus* (Hainbuche), *Carpinus betulus* „Fastigiata“ (Säulenhainbuche), *Castanea sativa** (Edelkastanie), *Fagus sylvatica* (Rotbuche), *Fagus sylvatica* „Fastigiata“ (Säulenbuche), *Juglans regia* (Walnuss), *Malus sylvestris** (Wildapfel), *Prunus avium** (Vogelkirsche), *Prunus domestica** (Pflaume), *Prunus padus** (Traubenkirsche), *Quercus petraea* (Traubeneiche), *Quercus robur* (Stieleiche), *Quercus robur* „Fastigiata“ (Pyramideneiche), *Salix alba** (Silberweide), *Salix caprea** (Salweide), *Salix fragilis* (Bruchweide), *Sorbus aria** (Mehlbeere), *Sorbus aucuparia** (Eberesche/Vogelbeere), *Sorbus domestica** (Speierling), *Sorbus intermedia** (Schwedische Mehlbeere), *Tilia cordata** (Winterlinde), *Tilia platyphyllos** (Sommerlinde) sowie weitere Obstgehölze* in Arten und Sorten und diverse *Salix**-Arten (Weidenarten) für die Frühtracht.

C.7.2. Sträucher/Hecken

*Acer campestre** (Feldahorn), *Buxus sempervirens** (Buchsbaum), *Carpinus betulus* (Hainbuche), *Cornus mas** (Kornelkirsche), *Cornus sanguinea** (Hartriegel), *Corylus avellana* (Haselnuss), *Crataegus monogyna** (Weißdorn), *Euonymus europaeus** (Pfaffenhütchen), *Ligustrum vulgare** (Liguster), *Lonicera xylosteum** (Heckenkirsche), *Prunus spinosa** (Schlehe), *Rhamnus cathartica** (Kreuzdorn), *Rosa canina** (Hundsrose), *Rosa rubiginosa** (Weinrose), *Salix purpurea** (Purpurweide), *Salix viminalis** (Korbweide), *Sambucus nigra** (Schwarzer Holunder), *Sarothamnus scoparius** (Besenginster), *Taxus baccata* (Eibe), *Viburnum lantana** (Wolliger Schneeball), *Viburnum opulus** (Gewöhnlicher Schneeball) sowie diverse *Salix**-Arten (Weidenarten) für die Frühtracht.

C.7.3. Kletter- und Rankpflanzen

*Clematis vitalba** (Gemeine Waldrebe), *Hedera helix** (Efeu), *Lonicera caprifolium** (Geißblatt/Jelängerjelieber), *Rosa** i.S. (Kletterrosen in Sorten).

C.8. Artenschutz und ökologische Aufwertung des Plangebiets

C.8.1. Allgemeine Hinweise und Empfehlungen zum Artenschutz

Es obliegt der Bauherrschaft bzw. den Grundstücksnutzern, für die Vermeidung artenschutzrechtlicher Verbotstatbestände Sorge zu tragen (auch im Hinblick auf die zukünftige Ansiedlung von Arten). Im Zweifel sollte vor Durchführung von Baumaßnahmen eine fachlich qualifizierte Person hinzugezogen werden. In diesem Zusammenhang wird die Einsetzung einer ökologischen Baubegleitung schon während der Bauplanungsphase bis zur Beendigung der Baumaßnahmen empfohlen.

Bei der Umsetzung des Bebauungsplanes oder auch bei späteren Abriss-, Umbau- oder Sanierungsarbeiten darf nicht gegen die im Bundesnaturschutzgesetz (z.Zt. § 44 BNatSchG) geregelten Verbote zum Artenschutz verstoßen werden, die unter anderem für alle europäisch geschützten Arten gelten (z.B. für alle einheimischen Vogelarten, alle Fledermausarten und die Zauneidechse). Nach § 44 Abs. 1 BNatSchG ist es unter anderem verboten, Tiere dieser Arten zu verletzen oder zu töten, sie erheblich zu stören oder ihre Fortpflanzungs- und Ruhestätten zu beschädigen oder zu zerstören. Bei Zuwiderhandlungen drohen die Bußgeld- und Strafvorschriften der §§ 69, 71 und 71a BNatSchG. Die artenschutzrechtlichen Verbote gelten unabhängig davon, ob die bauliche Maßnahme baugenehmigungspflichtig ist oder nicht.

Es wird darauf hingewiesen, dass artenschutzfachliche bzw. -rechtliche Maßnahmen auch im Rahmen bauaufsichtlicher Verfahren verbindlich festgesetzt werden können.

Die Bauherrschaft ist verpflichtet, zu überprüfen, ob artenschutzrechtliche Belange durch ihr Bauvorhaben beeinträchtigt werden können. Wird z.B. ein Bauantrag im Herbst oder Winter gestellt oder es finden sich zu dieser Zeit keine Spuren von geschützten Arten, entbindet dies die

Bauherrschaft nicht von der Pflicht, bei einem Baubeginn im Frühjahr oder Sommer erneut zu überprüfen, ob geschützte Arten von dem Bauvorhaben betroffen sein könnten. Eine örtliche Absuche durch eine fachlich qualifizierte Person wird daher empfohlen.

Nach bisherigem Kenntnisstand wird bei der Umsetzung des Bebauungsplanes voraussichtlich keine Ausnahmegenehmigung von den Verboten des § 44 BNatSchG erforderlich. Sofern dies aufgrund aktueller Beobachtungen doch der Fall sein sollte, wäre eine entsprechende Genehmigung bei der Unteren Naturschutzbehörde des Landkreises Bergstraße zu beantragen.

C.8.2. Vorgaben für eine „bienenfreundliche Stadt“

Bei Pflanz- und Begrünungsmaßnahmen sollten zur Verbesserung der Lebensgrundlagen von Bienen, Hummeln und anderen Insekten möglichst Pflanzen und Saatgut verwendet werden, welche die Tracht der Bienen besonders unterstützen und/oder sich auf andere Weise für Nutzinsekten besonders eignen.

Entsprechend gekennzeichnet sind die bevorzugt zu verwendenden Gehölzarten (siehe Pflanzlisten unter Punkt C.7).

Bei der Grünlandansaat sollten bevorzugt arten- und blütenreiche Saatgutmischungen verwendet werden, welche für die Bienenweide günstig sind und möglichst weitgehend aus regionaler Herkunft stammen. Dies ist bei Anbietern bzw. Saatmischungen der Fall, die durch Organisationen wie „VWW-Regiosaaten“ oder „Regiozert“ zertifiziert sind. Beispielhaft genannt seien hier:

- Rieger-Hofmann: „Nr. 01: Blumenwiese“
- Rieger-Hofmann: „Nr. 02: Frischwiese“.

Dem Ziel einer guten Bienenweide besonders zuträglich sind naturgemäß Mischungen für Blühflächen/Blühstreifen, die eigens zur Förderung von Nutzinsekten, Bienen und Schmetterlingen angeboten und angelegt werden. Beispielhaft werden hier geeignete Mischungen dreier Anbieter aufgeführt, die durch „VWW-Regiosaaten“ bzw. „Regiozert“ zertifiziert sind:

- Rieger-Hofmann: „Nr. 08: Schmetterlings- und Wildbienenraum“
- Appels Wilde Samen: „Veitshöchheimer Bienenweide“
- Saaten-Zeller/Wildackershop: „Lebensraum Regio“ UG 9.

Die mit diesen Mischungen eingesäten Blühflächen haben eine Standzeit von bis zu fünf Jahren. In dieser Zeit ist mit längeren Blütenaspekten während der Vegetationszeit zu rechnen; danach ist die Fläche ggf. umzubrechen und neu einzusäen. Eine Mahd ist in der Regel im Herbst möglich, aber nicht unbedingt erforderlich.

Auch Fassadenbegrünungen sowie eine extensive Begrünung von Flachdächern und schwachgeneigten Dächern bieten Insekten attraktive Nahrungsquellen und bilden somit einen wichtigen Pfeiler der bienenfreundlichen Maßnahmen.

C.8.3. Ökologische Aufwertung des Plangebiets

Da es sich bei der Gruppe der Fledermäuse um eine im höchsten Maße bedrohte Artengruppe handelt und auch gebäudegebundene Arten durch vielfältige Gebäudesanierungsmaßnahmen stetig Quartierverluste erleiden, wird empfohlen, an den Neubauten verbindlich nutzbare Quartierstrukturen vorzusehen. Vorgeschlagen werden das Aufhängen entsprechender Wandschalen bzw. der Einbau von Quartiersteinen.

Das vorgesehene Pflanzgut (Sträucher und Bäume) sowie das einzusetzende Saatgut ist aus regionaler Herkunft zu verwenden. Auf § 40 Abs. 1 Bundesnaturschutzgesetz (BNatSchG) wird verwiesen.

Die nächtliche Beleuchtung sollte auf das zeitlich und räumlich unbedingt notwendige Maß beschränkt werden.

Auf die Beachtung der DIN 18920 „Vegetationstechnik im Landschaftsbau - Schutz von Bäumen, Pflanzenbeständen und Vegetationsflächen bei Baumaßnahmen“ wird hingewiesen.

Es wird empfohlen, Dachflächen mindestens extensiv zu begrünen, sofern dies nicht ohnehin über die Textfestsetzung A.6.8 verbindlich vorgeschrieben ist, und größere Fassaden und Fassadenbereiche mit geeigneten Kletter- oder Rankpflanzen (vgl. Liste standortgerechter und heimischer Gehölzarten unter Punkt C.7.) zu bepflanzen.

C.9. Immissionsschutz

Es wird darauf hingewiesen, dass sich das Plangebiet in der Nähe von lärmbelasteten klassifizierten Straßen befindet. Gegen den Straßenbaulastträger von klassifizierten Straßen oder die Stadt Lindenfels bestehen keine Ansprüche auf Durchführung von Schutzmaßnahmen aufgrund des Bundes-Immissionsschutzgesetzes (BImSchG). Insbesondere Forderungen nach aktiven oder passiven Schallschutzmaßnahmen können nicht geltend gemacht werden, da die Straßen planfestgestellt sind.

Es wird empfohlen, schutzbedürftige Schlaf- und Aufenthaltsräume auf der von der lärmbelasteten Straße abgewandten Gebäudeseite vorzusehen (Grundrissorientierung). Es wird zudem empfohlen, dass Außenwohnbereiche (Terrassen, Balkone, Loggien, Gärten) vorrangig auf den von der Bensheimer Straße (B 47) abgewandten Gebäudeseiten vorzusehen. An Fassaden mit Orientierungswertüberschreitungen können Außenwohnbereiche (Terrassen, Balkone, Loggien) als geschlossene (öffnbare) Wintergärten ausgeführt werden. Dachterrassen können mit (verglasen) mindestens 2 m hohen Brüstungen geschützt werden.

C.10. Kampfmittelräumdienst

Der Stadt Lindenfels liegen keine Hinweise auf das Vorhandensein von Kampfmittelresten im Plangebiet und dessen Umgebung vor.

Soweit entgegen den bislang vorliegenden Erkenntnissen im Zuge der Bauarbeiten doch ein kampfmittelverdächtiger Gegenstand gefunden werden sollte, ist der Kampfmittelräumdienst des Landes Hessen beim Regierungspräsidium Darmstadt unverzüglich zu verständigen.

C.11. Freiflächenplan

Es wird darauf hingewiesen, dass mit den Bauvorlagen zu den jeweiligen Bauvorhaben ein Freiflächenplan einzureichen ist (siehe auch Bauvorlagenerlass). Dieser hat die geplante Nutzung der Freiflächen nach Art, Lage und Größe mit allen gemäß Bebauungsplan vorgesehenen Bepflanzungen, den versiegelten, befestigten und begrünter Flächen, den Verkehrsflächen etc. darzustellen.

C.12. Stellplatzsatzung

Die erforderliche Anzahl an Stellplätzen ist gemäß der Stellplatzsatzung der Stadt Lindenfels zu ermitteln und in den Bauvorlagen nachzuweisen.

C.13. DIN-Normen

Folgende DIN-Normen, die den Inhalt von Festsetzungen des Bebauungsplanes konkretisieren und hierdurch die Zulässigkeit eines Vorhabens planungsrechtlich beeinflussen, können bei der Stadtverwaltung der Stadt Lindenfels eingesehen werden:

- DIN 4109-1:2018-01 (Schallschutz im Hochbau – Teil 1: Mindestanforderungen)
- DIN 4109-2:2018-01 (Schallschutz im Hochbau – Teil 2: Rechnerische Nachweise der Erfüllung der Anforderungen).